






SPIS. ZN.: MULTM/0076889/22/ŽP
Č.J.: MULTM/0078135/22/ŽP/JBa
Ev.č. P-59
VYŘIZUJE: 
TEL.: 
E-MAIL: 
DATUM: 27.10.2022

POVOLENÍ K NĚKTERÝM ČINNOSTEM

- k vysazování stromů a keřů v záplavovém území
vodního toku Labe a vodního toku Ohře

REALIZACE LBK A IP V k.ú. NOVÉ KOPISTY

ROZHODNUTÍ

V ý r o k o v á č á s t

Městský úřad Litoměřice, odbor životního prostředí, jako věcně příslušný vodoprávní úřad dle ustanovení § 104 odst. 2 písm. c) a ustanovení § 106 odst. 1 zákona č. 254/2001 Sb., o vodách a o změně některých zákonů, ve znění pozdějších předpisů (vodní zákon), a jako místně příslušný podle ustanovení § 11 zákona č. 500/2004 Sb., správní řád, ve znění pozdějších předpisů, **žadateli, kterým je:**

Státní pozemkový úřad, IČO 01312774, Husinecká 1024, 130 00 Praha – KPÚ pro Ústecký kraj, pobočka Litoměřice, Velká Krajská 44/1, 412 01 Litoměřice, kterého zastupuje Gabriel s.r.o., IČO 25419455, České Kopisty 208, 412 01 Terežín

I. povoluje

dle ustanovení § 14 odst. 1 písm. a) vodního zákona

výsadbu stromů v záplavovém území vodního toku Labe a vodního toku Ohře, mimo stanovenou aktivní zónu - při realizaci akce:

REALIZACE LBK A IP V k.ú. NOVÉ KOPISTY

Hydrologické pořadí: 1-13-05-0030-0-00, 1-13-0680-0-00, souřadnice x/y: cca 994350/757080, k.ú. Nové Kopisty



Lokální biokoridor LBK 4.1.výměra: 8 224 m²

P.Č.: 390; 395; 398, k.ú. Nové Kopisty

počet stromů: 144 ks

navržené druhy stromů: javor babyka, javor mléč, ořešák královský, třešeň ptačí, dub letní, lípa velkolistá

pozemní kryt: travník luční 8 224 m²

Biologická ochrana – berlička pro dravce: 4 ks

Ochrana stromů: ochrana kmene proti okusu (chránička) u všech stromů, ochrana pletivem kolem kotvících kůlů u všech stromů

Kotvení: kůl pr. 6 cm; 3 ks/strom ok 8-10 ZB, 10-12 ZB, vk 160, zpevnění kotvení příčkami

Lokální biokoridor LBK 4.2.výměra: 17 797 m²

P.Č.: 354; 355; 357; 358, k.ú. Nové Kopisty

počet stromů: 237 ks

navržené druhy stromů: javor babyka, javor mléč, lípa velkolistá, třešeň ptačí

Biologická ochrana – berlička pro dravce: 9 ks

Ochrana stromů: ochrana pletivem kolem kotvících kůlů u všech stromů, ochrana kmene proti okusu u všech stromů

Kotvení: kůl pr. 6 cm; 3 ks kůlů/strom ok 10-12; 12-14 ZB, zpevnění kotvení příčkami

Lokální biokoridor LBK 4.3.výměra: 4 723 m²

P.Č.: 440, k.ú. Nové Kopisty

počet stromů: 66 ks

navržené druhy stromů: javor babyka, javor mléč, třešeň ptačí, dub letní, lípa velkolistá

pozemní kryt: travník luční 4 723 m²

Biologická ochrana – berlička pro dravce: 3 ks

Ochrana stromů: ochrana pletivem kolem kotvících kůlů u všech stromů, ochrana kmene proti okusu u všech stromů

Kotvení: kůl pr. 6 cm; 3 ks kůlů/strom ok 8-10; 10-12; 12-14 ZB, zpevnění kotvení příčkami

Interakční prvek 1

Větrolam má zamezit větrné erozi půdy.

výměra: 2 395 m²

P.Č.: 453, k.ú. Nové Kopisty

počet stromů: 30 ks

navržené druhy stromů: javor mléč

pozemní kryt: travník luční 2 395 m²

Biologická ochrana – berlička pro dravce: 4 ks

Ochrana stromů: ochrana pletivem kolem kotvících kůlů u všech stromů, ochrana kmene proti okusu u všech stromů

Kotvení: kůl pr. 6 cm; 3 ks kůlů/strom ok 12-14 ZB, zpevnění kotvení příčkami

Interakční prvek 2.1.

Větrolam má zamezit větrné erozi půdy.

výměra: 658 m²

P.Č.: 370, k.ú. Nové Kopisty

počet stromů: 9 ks

navržené druhy stromů: javor mléč

pozemní kryt: travník luční 658 m²

Biologická ochrana – berlička pro dravce: 1 ks



Ochrana stromů: ochrana pletivem kolem kotvících kůlů u všech stromů, ochrana kmene proti okusu u všech stromů

Kotvení: kůl pr. 6 cm; 3 ks kůlů/strom ok 12-14 ZB, zpevnění kotvení příčkami

Interakční prvek 2.2.

Navržený interakční prvek je typem doprovodného porostu.

výměra: 3 844 m²

P.Č.: 370, k.ú. Nové Kopisty

počet stromů: 33 ks

navržené druhy stromů: třešeň ptačí

pozemní kryt: trávník luční 3 844 m²

Ochrana stromů: ochrana pletivem kolem kotvících kůlů u všech stromů, ochrana kmene proti okusu u všech stromů

Kotvení: kůl pr. 6 cm; 3 ks kůlů/strom ok 12-14 ZB zpevnění kotvení příčkami,

Interakční prvek 3

Větrolam má zamezit větrné erozi půdy.

výměra: 779 m²

P.Č.: 411, k.ú. Nové Kopisty

počet stromů: 9 ks

navržené druhy stromů: javor mléč

pozemní kryt: trávník luční 779 m²

Ochrana stromů: ochrana pletivem kolem kotvících kůlů u všech stromů, ochrana kmene proti okusu u všech stromů

Kotvení: kůl pr. 6 cm; 3 ks kůlů/strom ok 12-14 ZB, zpevnění kotvení příčkami

II. stanovuje podmínky, za kterých se povolení uděluje:

1. Veškeré činnosti při realizaci musí probíhat tak, aby nedošlo k ohrožení nebo negativnímu ovlivnění ustáleného režimu podzemních vod a změně či ztrátě vydatnosti, kvality, jakosti apod. povrchových a podzemních vod a ke znečištění těchto vod látkami závadnými vodám.
2. v záplavovém území nebudou skladovány snadno rozpojitelné a odplavitelné materiály ani látky závadné vodám, pokud nebudou zabezpečeny před průtoky velkých vod

O d ů v o d n ě n í

Žadatel Státní pozemkový úřad požádal dne 24.10. 2022 o vydání povolení k některým činnostem dle § 14 odst. 1 písm. a) vodního zákona k výše uvedenému záměru.

K žádosti bylo doloženo: upravená projektová dokumentace z 09/2022, souhlas Města Terezín ze dne 06.10. 2022, vyjádření Povodí Ohře, státní podnik ze dne 17.10. 2022, zn.: POH/50878/2022-2/032100.

Dle stanoviska Povodí Ohře, státní podnik lze souhlasit bez připomínek s předloženým návrhem prvků IP 1, IP 2.1, IP2.2, IP 3, s návrhem LBK 4.1, LBK 4.2. a LBL 4.3 lze souhlasit za předpokladu, že vzdálenost mezi jednotlivými stromy nebude menší než 10 m.

Vodoprávní úřad žádost posoudil. Dokumentace byla přepracována po jednání dne 09.09. 2022 na MěÚ Litoměřice. Došlo k úpravě výsadeb - s většími rozestupy mezi stromy, bylo zcela upuštěno od realizace oplocení a keřového patra. Upravená projektová dokumentace byla kladně posouzena Orgánem ochrany přírody a krajiny MěÚ Litoměřice. Vliv



na průtočnost malé části záplavového území a odtokové poměry byl minimalizován přepracováním projektové dokumentace.

Je žádoucí, aby navržené prvky ÚSES plnily svou funkci - zlepšení vodohospodářských poměrů, opatření přispívající k protierozní ochraně a posilování ekologické stability, ochrana životního prostředí, navýšení biodiverzity a opatření proti větrné erozi. Při případném zvýšení rozestupů mezi stromy by navržená opatření zcela pozbyla zejména protierozní funkci.

Při platném stanovení záplavového území vodního toku Labe a vodního toku Ohře nebyly stanoveny žádné podmínky a limity pro výsadbu.

Vodoprávní úřad MěÚ Litoměřice posoudil před vydáním rozhodnutí předloženou žádost, kompletní spis včetně projektu. Jelikož nebyly shledány důvody bránící vydání povolení, žádosti bylo vyhověno a rozhodnuto tak, jak je uvedeno ve výrokové části tohoto rozhodnutí.

P o u č e n í ú č a s t n í k ů

Proti tomuto rozhodnutí může účastník řízení podat odvolání podle ustanovení § 83 odstavce 1 správního řádu ve lhůtě 15 dnů ode dne jeho oznámení ke Krajskému úřadu Ústeckého kraje podáním učiněným u Městského úřadu Litoměřice, ve kterém se uvede, v jakém rozsahu se rozhodnutí napadá a dále namítaný rozpor s právními předpisy nebo nesprávnost rozhodnutí nebo řízení, jež mu předcházelo. Odvolání se podává v potřebném počtu stejnopisů tak, aby jeden stejnopis zůstal správnímu orgánu a aby každý účastník dostal jeden stejnopis. Nepodá-li účastník potřebný počet stejnopisů, vyhotoví je správní orgán na náklady účastníka. Podané odvolání má v souladu s ustanovením § 85 odstavce 1 správního řádu odkladný účinek. Odvolání jen proti odůvodnění rozhodnutí je nepřipustné.

Ing. Pavel Gryndler
vedoucí Odboru životního prostředí MěÚ Litoměřice

Obdržel:

účastníci dle § 27, odst. 1 správního řádu
Státní pozemkový úřad, IDDS: z49per3 zast. Gabriel s.r.o., IDDS: ad5vqak

účastníci dle § 27, odst. 2 a odst. 3 správního řádu
Město Terezín, IDDS: mucbtkh

ostatní – na vědomí
Povodí Ohře, státní podnik, IDDS: 7ptt8gm



Přijatá zpráva - Detail zprávy

Předmět: rozhodnutí - povolení těžby písku, šterku apod. (POV 1): Žádost o povolení k některým činnostem nebo
ID zprávy: 1098689857
Typ zprávy: Přijatá datová zpráva
Stav zprávy: Doručená
Datum a čas: 27. 10. 2022 v 13:06:34

Odesílatel: Město Litoměřice, Mírové náměstí 15/7, 41201 Litoměřice, CZ
ID schránky: tpebfnu
Typ schránky: Orgán veřejné moci
Odesílající osoba: Spisová aplikace

Zmocnění: Nezařáno
Naše čís. jednací: MULTM/0078135/22/ŽP/JBa
Naše spisová zn.: MULTM/0076889/22/ŽP/JBa
Vaše čís. jednací: Nezařáno
Vaše spisová zn.: Nezařáno
K rukám: Nezařáno
Do vlastních rukou: Ne
Zakázáno doručení fikcí: Ne

Přílohy:

22-0076889.pdf (286,06 kB)

Události zprávy:

27. 10. 2022 v 12:53:25 EV0: Datová zpráva byla podána.
27. 10. 2022 v 12:53:25 EV5: Datová zpráva byla dodána do datové schránky příjemce. Je-li příjemcem datové zprávy orgán veřejné moci vystupující v postavení orgánu veřejné moci, byla datová zpráva tímto okamžikem doručena.
27. 10. 2022 v 13:06:34 EV12: Přihlásila se pověřená osoba s právem přístupu ke zprávě ve smyslu § 8, odst. 6 zákona č. 300/2008 Sb., v platném znění. Datová zpráva je nyní doručena. Případné dřívější datum doručení fikcí nebo doručení dodáním do schránky orgánu veřejné moci není dotčeno.

GABRIEL s.r.o.	
DOŠLO	27 -10- 2022
Č. J.: 130/22	
PŘÍLOHY:	DORUČENO: POŠTOU OSOBNĚ FAXEM